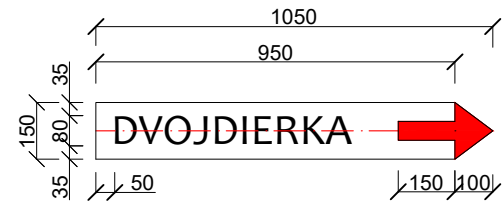
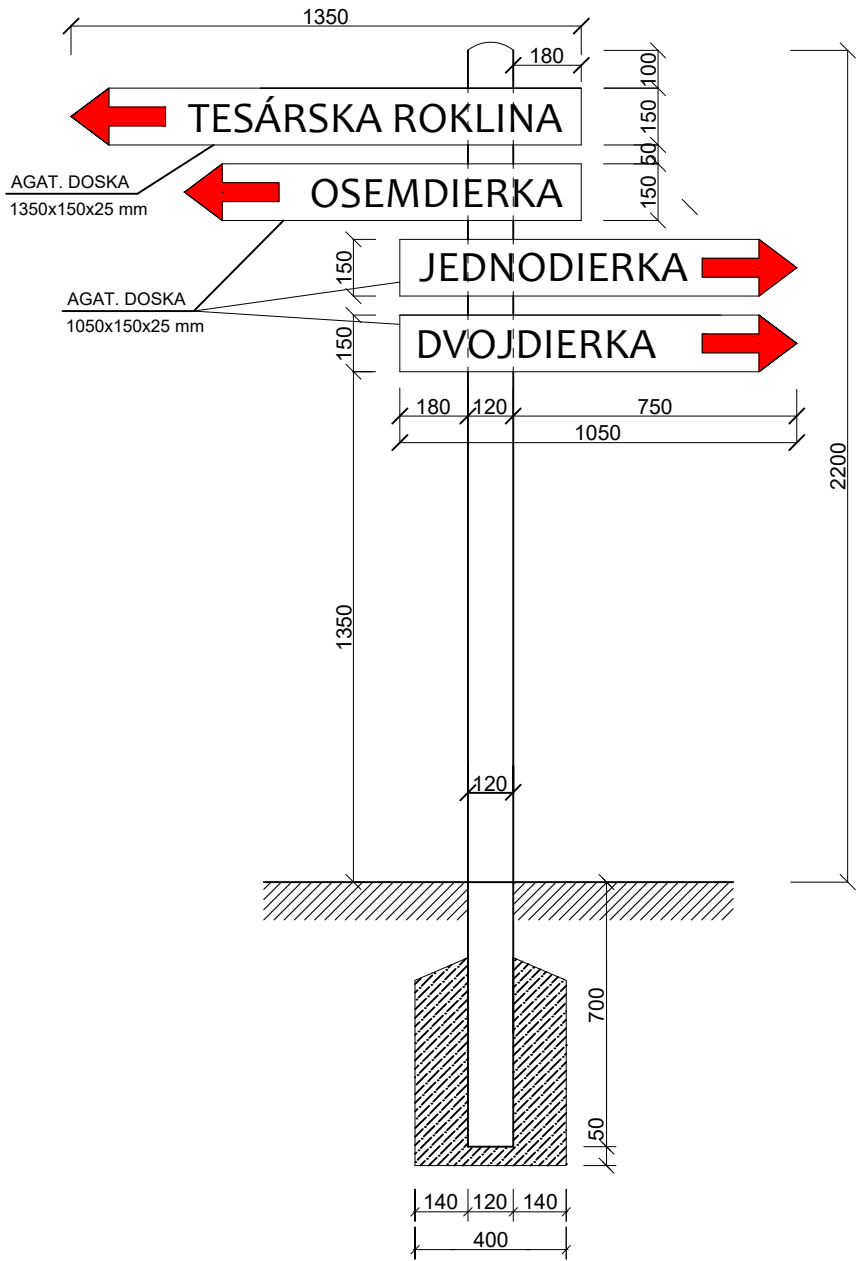


# Náučný chodník Dúpence v Hontianskych Tesároch

INFORMAČNÁ A SMEROVÉ TABULE M : 1 : 20

## SMEROVÉ ŠÍPKY

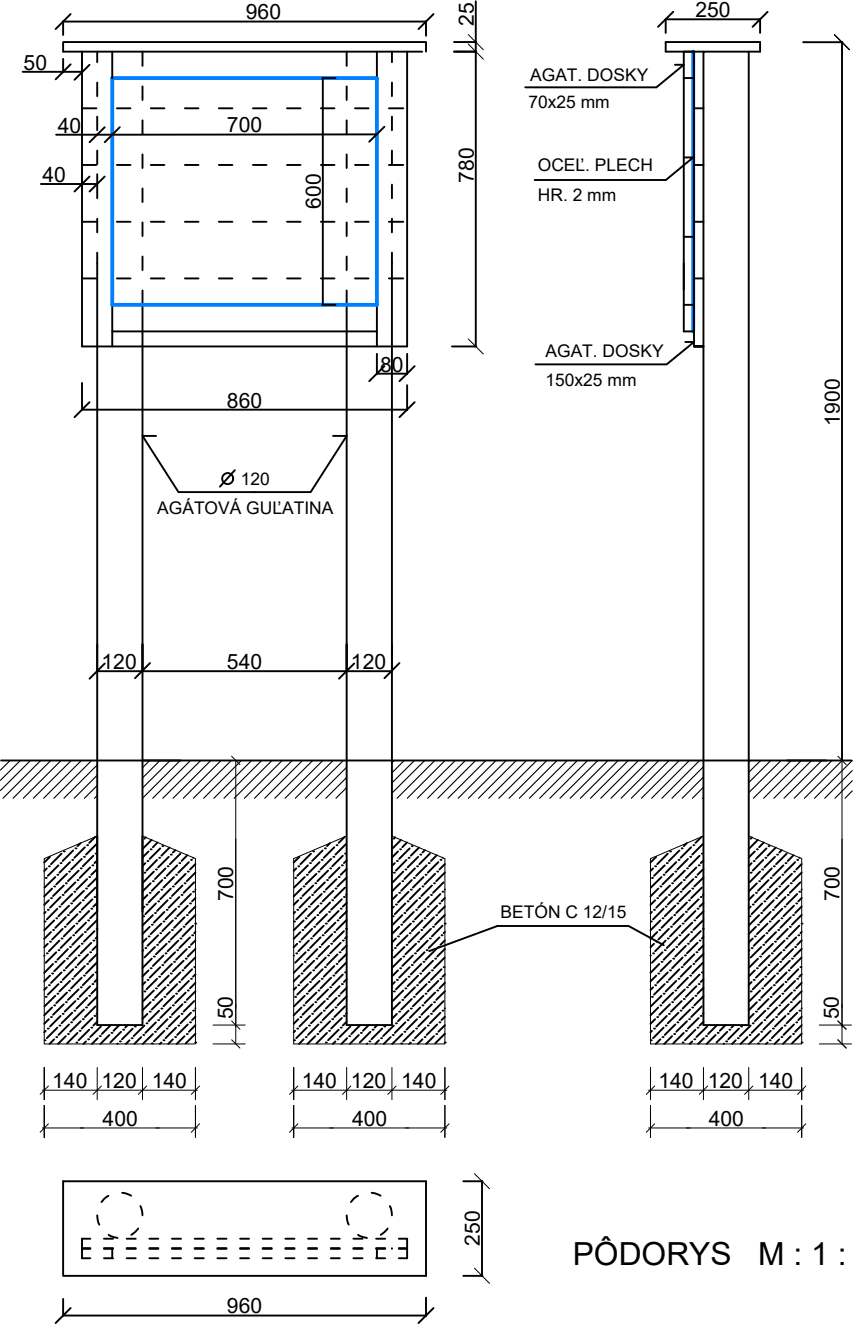
PREDNÝ POHĽAD M : 1 : 20



DETAIL SMEROVEJ ŠÍPKY  
M : 1 : 20

Materiál - agát  
Povrchová úprava nadzemnej časti 3x náter  
fermež miešaná s transparentným moridlom,  
povrchová úprava podzemnej časti 2x  
penetračný náter. Betón v pätkách C 16/20  
výška písma 80 mm čierma

PREDNÝ A BOČNÝ POHĽAD M : 1 : 20



PÔDORYS M : 1 : 20

## INFORMAČNÁ TABUĽA DREVENÁ



foto inrormačnej tabule

Materiál - agát  
Povrchová úprava nadzemnej časti 3x náter  
fermež miešaná s transparentným moridlom,  
povrchová úprava podzemnej časti 2x  
penetračný náter. Betón v pätkách C 16/20  
informačná plocha tabule 700x600 mm

ZODPOVEDNÝ PROJEKTANT :		VYPRACOVAL :		<div>ING. ZOLTÁN BALKO Tribečská 1 949 01 Nitra tel. : 0905 520 550 balko.zoltan@gmail.com</div> <div></div>
ING. ZOLTÁN BALKO, 0013 KA		ING. ZOLTÁN BALKO		
INVESTOR: OOCR Dudince, Kúpeľná 109, 962 71 Dudince				
NÁZOV STAVBY : <b>Náučný chodník Dúpence v Hontianskych Tesároch</b>				
LOKALITA : k.ú. Hontianske Tesáre, okres Krupina				
VÝKRES : INFORMAČNÁ A SMEROVÉ TABULE				

DÁTUM	10 / 2022	VÝKRES Č.:  <b>8</b>
STUPEŇ	J. P.	
FORMÁT	2 A4	
MIERKA	1:20	